




Anlage zur Bekanntmachung  
der Gemeinde Plankenfels und  
der Städte Hollfeld und Waischenfeld  
für die Festsetzung des Überschwemmungsgebietes  
der Wiesent von  
Fluss-km 40,200 bis Fluss-km 64,800

Maßstab 1 : 90.000

Legende:

-  festgesetztes Überschwemmungsgebiet
-  Grenzen Landkreise
-  DTK100

